






Starosta Łomżyński
 Narada Koordynacyjna Uzgodnienia
 Sytuowania Projektowanej Sieci
 ul. Szosa Zambrowska 1/27, 18-400 Łomża
 tel. 086 2156935, fax. 086 2156904

PROTOKÓŁ Z NARADY KOORDYNACYJNEJ z dnia 31.10.2019 r. w sprawie usytuowania projektowanej sieci uzbrojenia terenu

Na podstawie art. 28b, 28c, 28d i 28e ustawy z dnia 17 maja 1989 r. Prawo geodezyjne i kartograficzne (Dz. U. z 2019 r. poz. 725 z późn. zm.) Na podstawie art. 7d pkt 2 i art. 28b ust. 9 ustawy z dnia 17 maja 1989 r. Prawo geodezyjne i kartograficzne (Dz. U. z 2016 r. poz. 1629 z późn. zm.), a także Zarządzenia nr 28/2014 Starosty Łomżyńskiego z dnia 14 lipca 2014 r. w sprawie powołania Narady Koordynacyjnej do uzgodnienia usytuowania projektowanych sieci uzbrojenia terenu na obszarze Powiatu Łomżyńskiego i Miasta Łomży.

Przedmiot narady:	Sieć kanalizacji deszczowej z 2 przyłączami
Lokalizacja:	Piątnica Obręb: Piątnica Poduchowna, dz.: 471/15, 471/16, 471/34, 471/35, 471/48, 471/71
Wnioskodawca:	OBSŁUGA INWESTYCJI PAWEŁ GODLEWSKI ul. Ks. Kardynała Wyszyńskiego 1, 18-421 Piątnica Poduchowna
Inwestor:	GMINA PIĄTNICA ul. Stawiskowska 53, 18-421 Piątnica Poduchowna
Projektant:	PAWEŁ GODLEWSKI
Przewodniczący:	Bożena Kadłubowska
Miejsce narady:	Łomża ul. Szosa Zambrowska 1/27
Sposób przeprowadzenia narady:	stacjonarny
Data wpływu:	30.10.2019 r.

Imiona i nazwiska uczestników, oznaczenie podmiotów oraz podpisy uczestników narady koordynacyjnej

Lp.	Nazwa instytucji	Imię nazwisko	Podpis uczestnika narady
1	WYDZIAŁ ARCHITEKTURY URZĘDU MIEJSKIEGO W ŁOMŻY	PRASZ WALCZAK	
2	WYDZIAŁ GOSPODARKI KOMUNALNEJ I OCHRONY ŚRODOWISKA URZĘDU MIEJSKIEGO W ŁOMŻY		
3	WYDZIAŁ ROLNICTWA, OCHRONY ŚRODOWISKA I BUDOWNICTWA STAROSTWA POWIATOWEGO W ŁOMŻY		
4	GENERALNA DYREKCJA DRÓG KRAJOWYCH I AUTOSTRAD ODDZIAŁ W BIAŁYMSTOKU, REJON W ŁOMŻY		
5	P.S.G. SP. Z O.O. ODDZIAŁ ZAKŁAD GAZOWNICZY W BIAŁYMSTOKU GAZOWNIA W ŁOMŻY	Dariusz Choroszczyński	
6	MIEJSKIE PRZEDSIĘBIORSTWO ENERGETYKI CIEPLNEJ W ŁOMŻY SP. Z O.O.	A. Kłosa	
7	MIEJSKIE PRZEDSIĘBIORSTWO WODOCIĄGÓW I KANALIZACJI W ŁOMŻY SP. Z O.O.	Andrzej Duda	
8	PGE DYSTRYBUCJA S.A. ODDZIAŁ BIAŁYSTOK REJON ENERGETYCZNY ŁOMŻA	ZEBROWSKI ANDRZEJ	
9	ZARZĄD DRÓG POWIATOWYCH W ŁOMŻY		

10	MNI TELECOM S.A.		
11	PODLASKI ZARZĄD DRÓG WOJEWÓDZKICH W BIAŁYMSTOKU REJON DRÓG WOJEWÓDZKICH W ŁOMŻY		
12	TELEKOMUNIKACJA POLSKA S.A. OBSZAR W BIAŁYMSTOKU		
13	URZĄD GMINY ŁOMŻA		
14	URZĄD GMINY MIASTKOWO		
15	URZĄD GMINY PIĄTNICA		
16	URZĄD GMINY PRZYTUŁY		
17	URZĄD GMINY ŚNIADOWO		
18	URZĄD GMINY WIZNA		
19	URZĄD GMINY ZBÓJNA		
20	URZĄD MIASTA I GMINY JEDWABNE		
21	URZĄD MIASTA I GMINY NOWOGRÓD		
22	WODOCIĄGI WIEJSKIE SP. Z O.O. W ŁOMŻY		
23	WOJEWÓDZKI ZARZĄD MELIORACJI I URZĄDZEŃ WODNYCH W BIAŁYMSTOKU ODDZIAŁ TERENOWY ŁOMŻA		
24	SPÓŁDZIELNIA KÓLEK ROLNICZYCH W WIŻNIE		
25	PRZEDSIĘBIORSTWO GOSPODARKI KOMUNALNEJ W JEDWABNEM		
26	KOMUNALNY ZAKŁAD BUDŻETOWY W NOWOGRODZIE		
27	ZAKŁAD GOSPODARKI KOMUNALNEJ W ŚNIADOWIE		
28	BIURO DS. BUDOWNICTWA URZĘDU MIEJSKIEGO W ŁOMŻY		
29			
30			

Stanowisko uczestników narady.....

Niniejsza dokumentacja została uzgodniona/ ~~nie uzgodniona~~ na naradzie koordynacyjnej.

Przewodniczący Narady Koordynacyjnej
Uzgodnienia Sytuowania Projektowanej Sieci

Z up. STAROSTY

Bożena Kadłubowska
Przewodnicząca Narady Koordynacyjnej

UWAGA: Brak podpisu jest jednoznaczny z nieobecnością uczestnika powiadomionego o naradzie koordynacyjnej.

POUCZENIE:

1. Przedstawiciele instytucji zostali zawiadomieni o sposobie, terminie i miejscu przeprowadzenia narady koordynacyjnej zgodnie z ustawą Prawo geodezyjne i kartograficzne (Dz. U. z 2019 r. poz. 725 z późn. zm.). W myśl art. 28b ust. 3 pkt 4 tej ustawy w naradzie koordynacyjnej mogą wziąć udział również inne podmioty, które mogą być zainteresowane rezultatami narady koordynacyjnej, w szczególności zarządzające terenami zamkniętymi, w przypadku sytuowania części projektowanych sieci na tych terenach.
2. Niniejsze uzgodnienie wykonano w oparciu o treść mapy zasadniczej, która może nie zawierać projektów wszystkich urządzeń podziemnych nie podlegających uzgodnieniu na mocy art. 28b ust. 2 ustawy Prawo geodezyjne i kartograficzne (Dz. U. z 2019 r. poz. 725 z późn. zm.) lub złożonych na naradę, a które nie uzyskały jednomyślnej pozytywnej opinii.
3. Znaki geodezyjne, urządzenia zabezpieczające te znaki oraz budowle triangulacyjne podlegają ochronie w myśl art. 15 ustawy Prawo geodezyjne i kartograficzne (Dz. U. z 2019 r. poz. 725 z późn. zm.).